

ОБЩИНА СЕВЛИЕВО
п.к. 5400 - СЕВЛИЕВО
Регистрационен индекс и дата
РД-01-03.165/22.06.2022

ОБЩИНСКИ СЪВЕТ
СЕВЛИЕВО
Регистрационен индекс и дата
РД-01-03.165/22.06.2022

ДО
ОБЩИНСКИ СЪВЕТ
СЕВЛИЕВО

ПРЕДЛОЖЕНИЕ

от д-р Иван Тодоров Иванов – Кмет на Община Севлиево

1.4. **Относно:** Допълване на Програмата за управление и разпореждане с общинска собственост през 2022 г. Даване на съгласие за отстъпено право на строеж върху имот – частна общинска собственост в ПИ с идентификатор 65927.501.1390 по кадастралната карта на гр. Севлиево. Одобряване на пазарна оценка и определяне на пазарна цена за правото на строеж

УВАЖАЕМИ ОБЩИНСКИ СЪВЕТНИЦИ,

Община Севлиево е собственик на недвижим имот – частна общинска собственост, представляващ поземлен имот с идентификатор 65927.501.1390 по кадастралната карта и кадастралните регистри на гр. Севлиево, община Севлиево с площ 578 кв. м, съгласно АЧОС № 7569/06.06.2022 г., вид територия урбанизирана, НТП средно застрояване (от 10 до 15 м).

Съгласно чл. 37, ал. 1 от Закона за общинската собственост право на строеж върху имот – частна общинска собственост, се учредява след решение на общинския съвет от кмета на общината чрез публичен търг или публично оповестен търг конкурс.

За имота е предвидено с проект изграждането на допълващо застрояване – навес метална конструкция, покрита с покривни панели с площ 27 кв. м. За отстъпването на правото на строеж е изготвена пазарна оценка, която ще послужи за начална тръжна цена за процедурата по учредяване.

Предвид гореизложеното предлагам на Общински съвет – Севлиево да вземе следното

РЕШЕНИЕ:

На основание чл. 21, ал. 1, т. 8 от Закона за местното самоуправление и местната администрация, чл. 8, ал. 9, чл. 37, ал. 1 от Закона за общинската собственост и чл. 34, ал. 1 от Наредбата за придобиване, управление и разпореждане с общинска собственост, Общинския съвет – Севлиево:

1. Допълва Програмата за управление и разпореждане с общинска собственост през 2022 г. и дава съгласие да се отстъпи право на строеж за предвидено допълващо застрояване – метална конструкция, покрита с покривни панели с площ 27 кв. м, върху недвижим имот – частна общинска собственост, представляващ поземлен имот с идентификатор 65927.501.1390, по кадастралната карта и кадастралните регистри на гр. Севлиево, община Севлиево, целият с площ 578 кв. м, съгласно АЧОС № 7569 от 06.06.2022 г. и приложен проект, представляващ неразделна част към настоящото решение.

2. Одобрява оценката, изготвена от независим оценител за отстъпването право на строеж по т. 1, на стойност 735.00 /седемстотин тридесет и пет/ лева без ДДС.

3. Определя пазарна цена за отстъпването право на строеж в размер 735.00 /седемстотин тридесет и пет/лева без ДДС.

4. Възлага на Кмета на община Севлиево организира и проведе публичен търг с явно наддаване за отстъпване правото на строеж, с начална тръжна цена – определена в т. 3 пазарна цена.



Заличена информация на осн. чл. 4 от
Регламент (ЕС) 2016/679, чл. 59 от ЗЗЛД

Д-Р ИВАН ИВАНОВ

Кмет на Община Севлиево

1.Предназначение на обекта:


- навес за паркиране

2.Площ на обекта:

- 27 кв.м

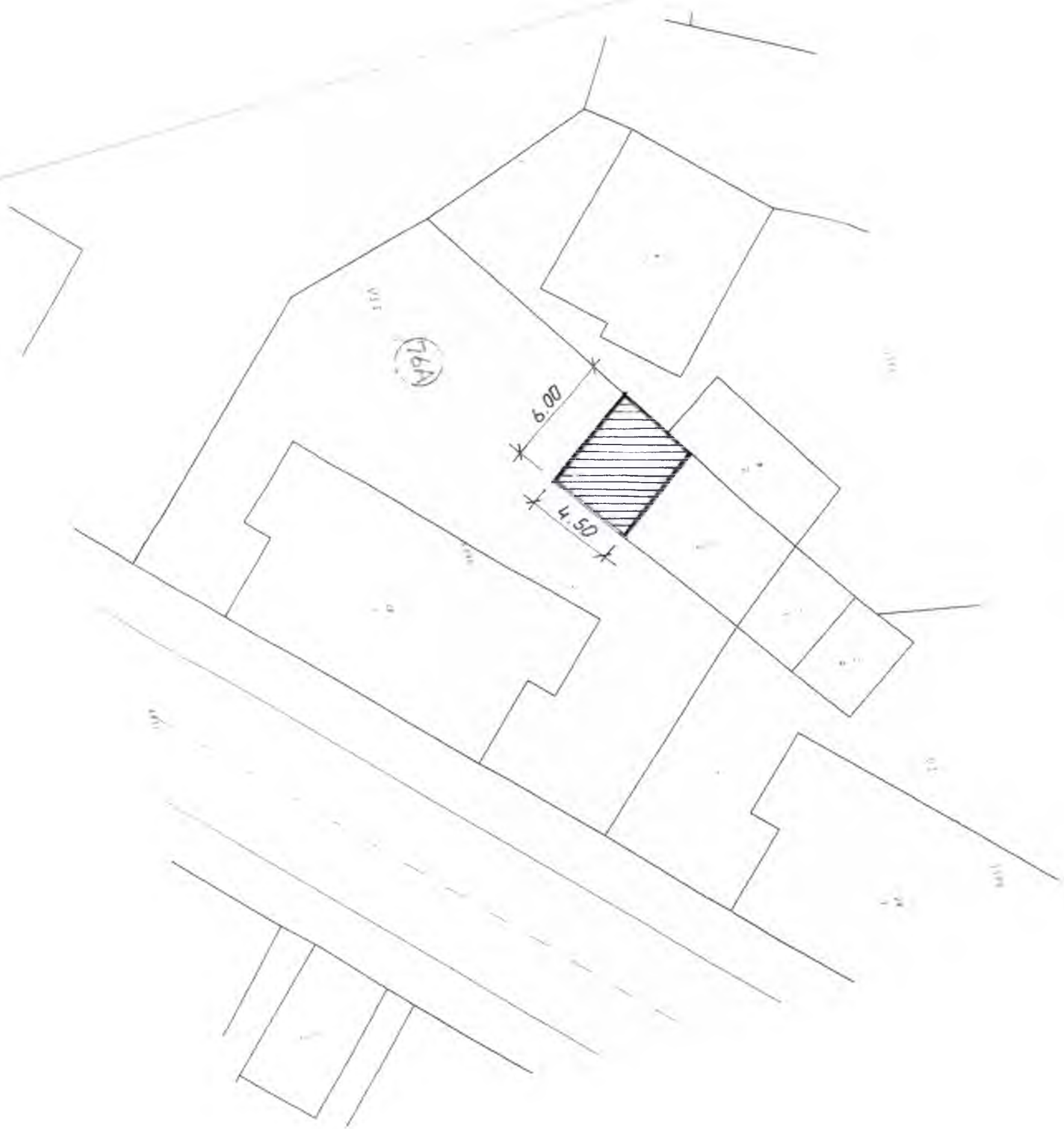
3.Тип на обекта:

- навес от метална конструкция,
покрита с покривни панели 4мм



Заличена информация на осн. чл. 4 от
Регламент (ЕС) 2016/679, чл. 59 от ЗЗЛД

НАВЕС ЗА ПАРКИРАНЕ В УПИ VII, кв. 76А по плана на
гр. Севлиево
М 1:250





СЛУЖБА ПО ГЕОДЕЗИЯ, КАРТОГРАФИЯ И КАДАСТЪР - ГР. ГАБРОВО

5300, Пл. "ВЪЗРАЖДАНЕ" №5, ет.4, 066/801644,
gabrovo@cadastre.bg, БУЛСТАТ:130362903

СКИЦА НА ПОЗЕМЛЕН ИМОТ № 15-343163-31.03.2022 г.

Поземлен имот с идентификатор **65927.501.1390**

Гр. **Севлиево**, общ. **Севлиево**, обл. **Габрово**

По кадастралната карта и кадастралните регистри, одобрени със **Заповед РД-18-77/16.07.2008 г.**

на **ИЗПЪЛНИТЕЛЕН ДИРЕКТОР НА АГКК**

Последно изменение на кадастралната карта и кадастралните регистри, засягащо поземления имот е от **23.11.2021 г.**

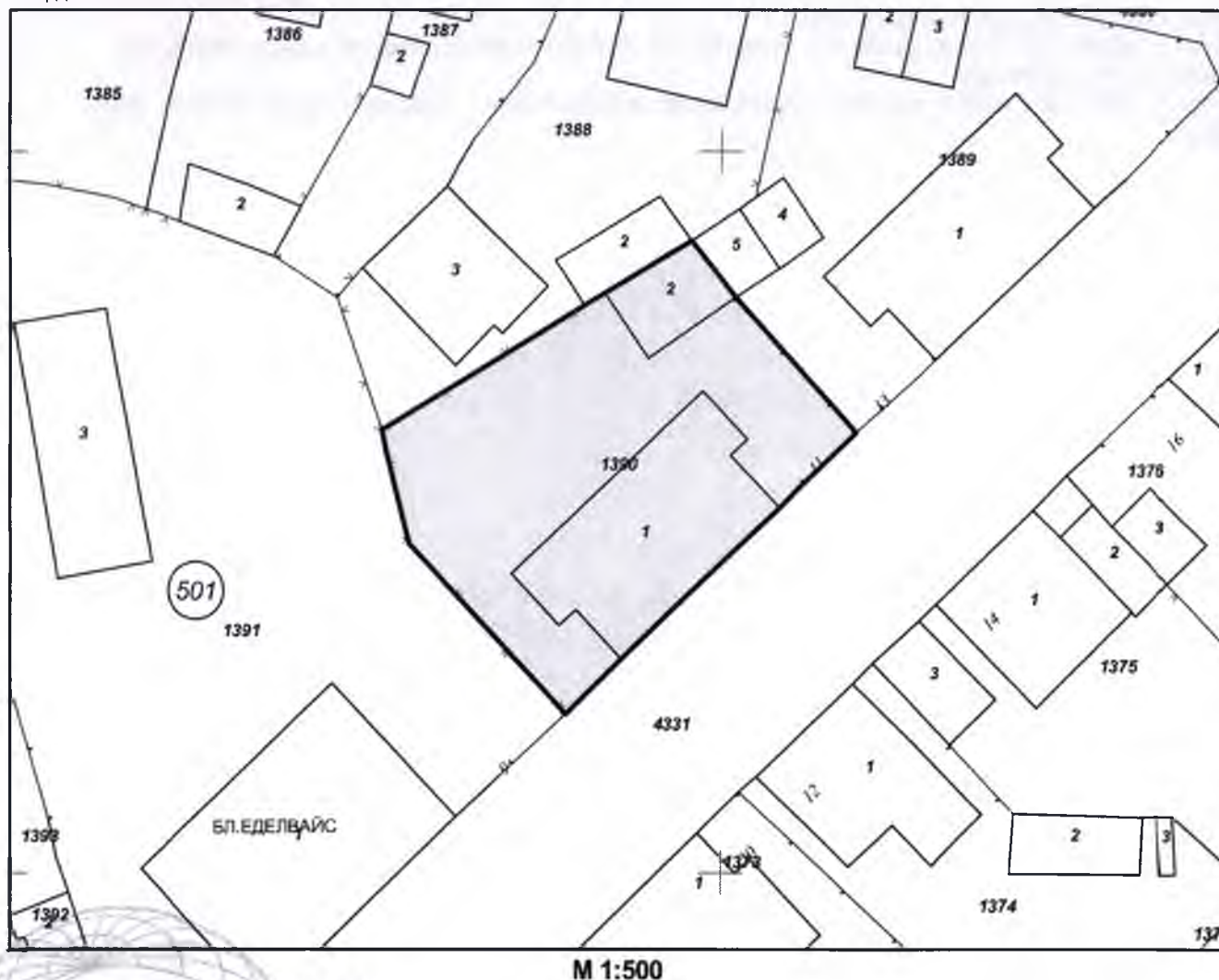
Адрес на поземления имот: **гр. Севлиево, ул. АСЕН ЗЛАТАРОВ № 11**

Площ: **578 кв. м**

Трайно предназначение на територията: **Урбанизирана**

Начин на трайно ползване: **Средно застрояване (от 10 до 15 м)**

Координатна система **ККС2005**



Преишен идентификатор: **няма**

Номер по предишен план: **1390, квартал: 76, парцел: VII**

Скица № 15-343163-31.03.2022 г. издадена въз основа на
заявление с входящ № 01-479913-31.03.2022 г.

Подписан с квалифициран електронен подпис Geodesy Cartography
and Cadastre Agency, E
DN: C=BG, L=София, O=Geodesy Cartography and Cadastre Agency,
OID.2.5.4.97=VTR893-130362903, CN=Geodesy Cartography and
Cadastre Agency